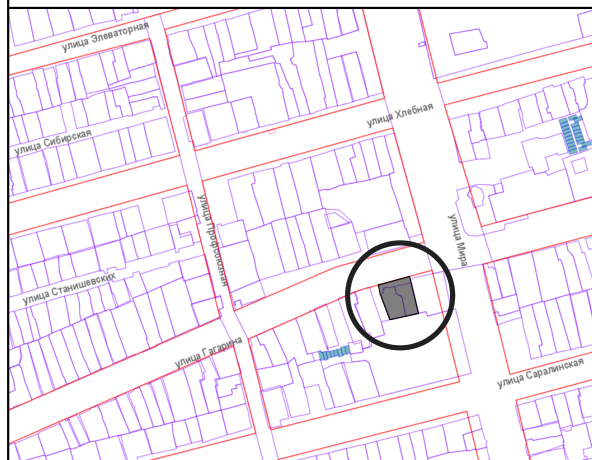








Изменение вида и границ части территориальной зоны застройки индивидуальными жилыми домами (Ж-1) на территориальную зону административно-деловых и торговых учреждений (Ц-1) для земельных участков по адресам: Республика Хакасия, город Абакан, Гагарина, 45-1, 45-2, и земель, государственная собственность на которые не разграничена

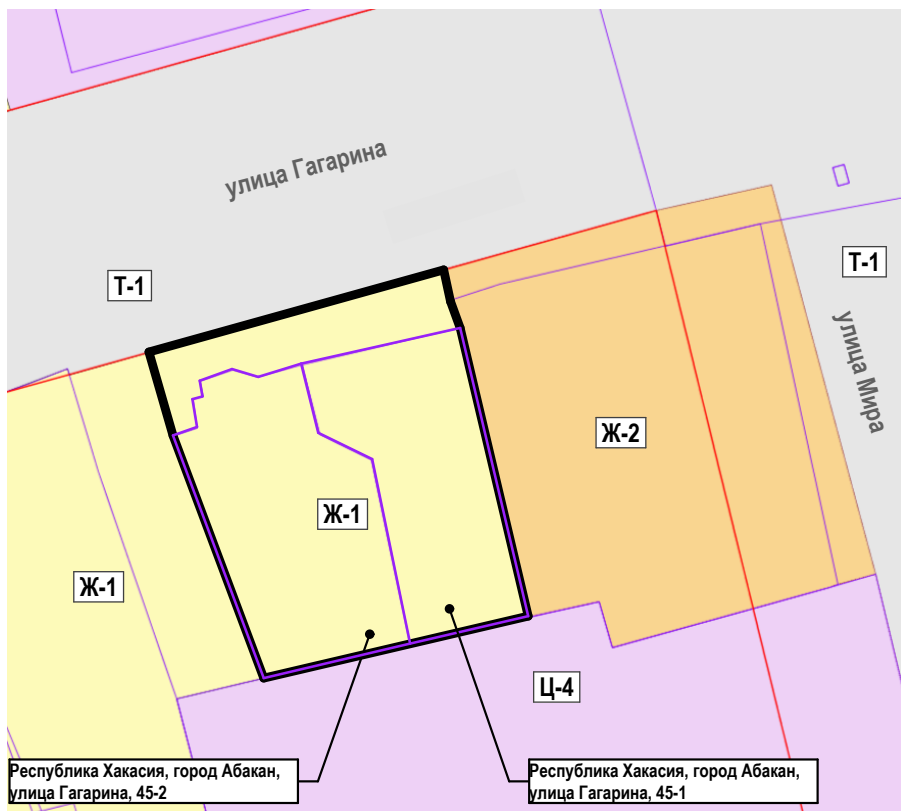
Приложение 2 к решению
Совета депутатов города Абакана
от _____ 2025 г. № _____



Условные обозначения

-  Границы рассматриваемых участков
-  Зона улично-дорожной сети
-  Зона застройки индивидуальными жилыми домами
-  Зона застройки среднетажными многоквартирными домами
-  Зона административно-деловых и торговых учреждений
-  Зона объектов учебного и научного назначения

Фрагмент карты градостроительного зонирования территории города Абакана



Фрагмент карты градостроительного зонирования территории города Абакана
(после внесения изменений)

